

LEXIQUE

La table de concordance ci-contre permet de faire le lien entre les articles du règlement dans sa trame « classique », et la structure de la nouvelle nomenclature.

Nouvelle nomenclature		Articles de la trame « classique »
I. Usage des sols et destination des constructions		
I.1. Destinations et sous-destinations		-
I.2. Interdiction et limitation de certains usages et affectations des sols, constructions et activités	I.2.a. Occupations et utilisations des sols interdites	Article 1
	I.2.b. Occupations et utilisations du sol admises sous condition	Article 2
I.3. Mixité sociale et fonctionnelle		-
II. Caractéristiques urbaine, architecturale, environnementale et paysagère		
II.1. Volumétrie et implantation des constructions	II.1.a. Emprise au sol	Article 9
	II.1.b. Hauteur maximale des constructions	Article 10
	II.1.c. Implantation des constructions par rapport aux voies et emprises publiques ou privées	Article 6
	II.1.d. Implantation des constructions par rapport aux limites séparatives	Article 7
	II.1.e. Implantation des constructions les unes par rapport aux autres sur une même propriété	Article 8
II.2. Qualité urbaine, architecturale, environnementale et paysagère	II.2.a. Aspect extérieur des constructions	Article 11
	II.2.b. Clôtures	
	II.2.c. Obligations en matière de performances énergétiques et environnementales	Article 15
II.3. Traitement environnemental et paysager des espaces non bâtis et abords des constructions		Article 13
II.4. Stationnement		Article 12
III. Equipements et réseaux		
III.1. Desserte par les voies publiques ou privées	III.1.a. Accès	Article 3
	III.1.b. Voirie	
III.2. Desserte par les réseaux	III.2.a. Alimentation en eau potable	Article 4
	III.2.b. Assainissement	
	III.2.c. Distribution électrique, téléphonique et télédistribution	
	III.2.d. Obligation en matière d'infrastructures et réseaux de communication électronique	Article 16

I. Destinations et sous-destinations

Les destinations de constructions sont :

- 1° Exploitation agricole et forestière,
- 2° Habitation ;
- 3° Commerce et activités de service ;
- 4° Equipements d'intérêt collectif et services publics ;
- 5° Autres activités des secteurs secondaire ou tertiaire.

Les destinations de constructions comprennent les sous-destinations suivantes :

- 1° Pour la destination " exploitation agricole et forestière " : exploitation agricole, exploitation forestière ;
- 2° Pour la destination " habitation " : logement, hébergement ;
- 3° Pour la destination " commerce et activités de service " : artisanat et commerce de détail, restauration, commerce de gros, activités de services où s'effectue l'accueil d'une clientèle, hébergement hôtelier et touristique, cinéma ;
- 4° Pour la destination " équipements d'intérêt collectif et services publics " : locaux et bureaux accueillant du public des administrations publiques et assimilés, locaux techniques et industriels des administrations publiques et assimilés, établissements d'enseignement, de santé et d'action sociale, salles d'art et de spectacles, équipements sportifs, autres équipements recevant du public ;
- 5° Pour la destination " autres activités des secteurs secondaire ou tertiaire " : industrie, entrepôt, bureau, centre de congrès et d'exposition.

EXPLOITATION AGRICOLE ET FORESTIERE

La destination de construction « exploitation agricole et forestière » prévue au 1° de l'article R.151-27 du code de l'urbanisme comprend les deux sous-destinations suivantes : exploitation agricole, exploitation forestière.

La sous-destination « exploitation agricole » recouvre les constructions destinées à l'exercice d'une activité agricole ou pastorale. Cette sous-destination recouvre notamment les constructions destinées au logement du matériel, des animaux et des récoltes.

La sous-destination « exploitation forestière » recouvre les constructions et les entrepôts notamment de stockage du bois, des véhicules et des machines permettant l'exploitation forestière.

HABITATION

La destination de construction « habitation » prévue au 2° de l'article R. 151-27 du code de l'urbanisme comprend les deux sous-destinations suivantes : logement, hébergement.

La sous-destination « Logement » recouvre les constructions destinées au logement principal, secondaire ou occasionnel des ménages à l'exclusion des hébergements couverts par la sous-destination « hébergement ». La sous-destination « logement » recouvre notamment les maisons individuelles et les immeubles collectifs.

La sous-destination « hébergement » recouvre les constructions destinées à l'hébergement dans des résidences ou foyers avec service. Cette sous-destination recouvre notamment les maisons de retraite, les résidences universitaires, les foyers de travailleurs et les résidences autonomie.

COMMERCE ET ACTIVITE DE SERVICE

La destination de construction « commerce et activité de service » prévue au 3° de l'article R. 151-27 du code de l'urbanisme comprend les six sous-destinations suivantes : artisanat et commerce de détail, restauration, commerce de gros, activités de services où s'effectue l'accueil d'une clientèle, hébergement hôtelier et touristique, cinéma.

La sous-destination « artisanat et commerce de détail » recouvre les constructions commerciales destinées à la présentation et vente de bien directe à une clientèle ainsi que les constructions artisanales destinées principalement à la vente de biens ou services.

La sous-destination « restauration » recouvre les constructions destinées à la restauration ouverte à la vente directe pour une clientèle commerciale.

La sous-destination « commerce de gros » recouvre les constructions destinées à la présentation et la vente de biens pour une clientèle professionnelle.

La sous-destination « activité de service où s'effectue l'accueil d'une clientèle » recouvre les constructions destinées à l'accueil d'une clientèle pour la conclusion directe de contrat de vente de services ou de prestation de services et accessoirement la présentation de biens.

La sous-destination « hébergement hôtelier et touristique » recouvre les constructions destinées à l'hébergement temporaire de courte ou moyenne durée proposant un service commercial.

La sous-destination « cinéma » recouvre toute construction répondant à la définition d'établissement de spectacles cinématographiques mentionnée à l'article L. 212-1 du code du cinéma et de l'image animée accueillant une clientèle commerciale.

EQUIPEMENTS D'INTERET COLLECTIF ET SERVICES PUBLICS

La destination de construction « équipements d'intérêt collectif et services publics » prévue au 4° de l'article R. 151-27 du code de l'urbanisme comprend les six sous-destinations suivantes: locaux et bureaux accueillant du public des administrations publiques et assimilés, locaux techniques et industriels des administrations publiques et assimilés, établissements d'enseignement, de santé et d'action sociale, salles d'art et de spectacles, équipements sportifs, autres équipements recevant du public.

La sous-destination « locaux et bureaux accueillant du public des administrations publiques et assimilés » recouvre les constructions destinées à assurer une mission de service public. Ces constructions peuvent être fermées au public ou ne prévoir qu'un accueil limité du public. Cette sous-destination comprend notamment les constructions de l'Etat, des collectivités territoriales, de leurs groupements ainsi que les constructions des autres personnes morales investies d'une mission de service public.

La sous-destination « locaux techniques et industriels des administrations publiques et assimilés » recouvre les constructions des équipements collectifs de nature technique ou industrielle. Cette sous-destination comprend notamment les constructions techniques nécessaires au fonctionnement des services publics, les constructions techniques conçues spécialement pour le fonctionnement de réseaux ou de services urbains, les constructions industrielles concourant à la production d'énergie.

La sous-destination « établissements d'enseignement, de santé et d'action sociale » recouvre les équipements d'intérêts collectifs destinés à l'enseignement ainsi que les établissements destinés à la petite enfance, les équipements d'intérêts collectifs hospitaliers, les équipements collectifs accueillant des services sociaux, d'assistance, d'orientation et autres services similaires.

La sous-destination « salles d'art et de spectacles » recouvre les constructions destinées aux activités créatives, artistiques et de spectacle, musées et autres activités culturelles d'intérêt collectif.

La sous-destination « équipements sportifs » recouvre les équipements d'intérêts collectifs destinées à l'exercice d'une activité sportive. Cette sous-destination comprend notamment les stades, les gymnases ainsi que les piscines ouvertes au public.

La sous-destination « autres équipements recevant du public » recouvre les équipements collectifs destinées à accueillir du public afin de satisfaire un besoin collectif ne répondant à aucune autre sous-destination définie au sein de la destination « Equipement d'intérêt collectif et services publics ». Cette sous-destination recouvre notamment les lieux de culte, les salles polyvalentes, les aires d'accueil des gens du voyage.

AUTRES ACTIVITES DES SECTEURS SECONDAIRE OU TERTIAIRE

La destination de construction « autres activités des secteurs secondaire ou tertiaire » prévue au 5° de l'article R. 151-27 du code de l'urbanisme comprend les quatre sous-destinations suivantes : industrie, entrepôt, bureau, centre de congrès et d'exposition.

La sous-destination « industrie » recouvre les constructions destinées à l'activité extractive et manufacturière du secteur primaire, les constructions destinées à l'activité industrielle du secteur secondaire ainsi que les constructions artisanales du secteur de la construction ou de l'industrie. Cette sous-destination recouvre notamment les activités de production, de construction ou de réparation susceptibles de générer des nuisances.

La sous-destination « entrepôt » recouvre les constructions destinées au stockage des biens ou à la logistique.

La sous-destination « bureau » recouvre les constructions destinées aux activités de direction et de gestion des entreprises des secteurs primaires, secondaires et tertiaires.

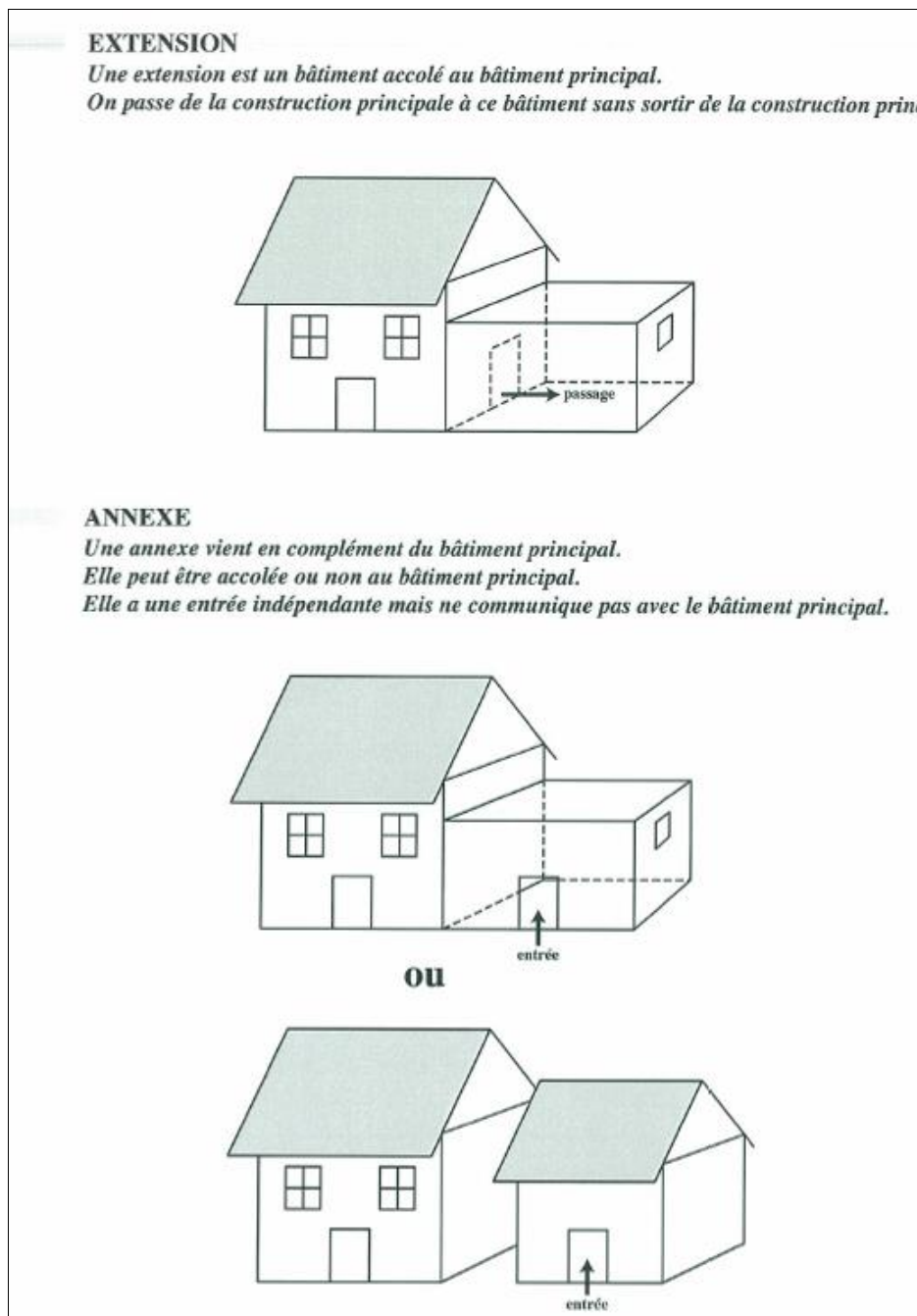
La sous-destination « centre de congrès et d'exposition » recouvre les constructions destinées à l'événementiel polyvalent, l'organisation de salons et forums à titre payant.

II. Définitions et schémas explicatifs

Annexes et extensions

L'extension d'un bâtiment existant peut s'effectuer dans un plan horizontal et / ou vertical. La partie en extension est contiguë au bâtiment existant, communique avec celui-ci et possède un mur commun.

Une annexe est un bâtiment secondaire, édifié sur une unité foncière supportant déjà une construction. Une annexe peut être accolée à la construction principale (sans en être « soutenue ») et ne présente de lien fonctionnel avec la construction principale (porte de service, ouverture...).



Accès et voirie

Accès : L'accès est la portion franchissable de la limite séparant l'unité foncière, sur laquelle est projetée une opération, de la desserte publique ou privée ouverte à la circulation (voie d'accès) desservant une unité. Dans le cas d'une servitude de passage sur fonds voisins, l'accès est constitué par le débouché sur la voie.

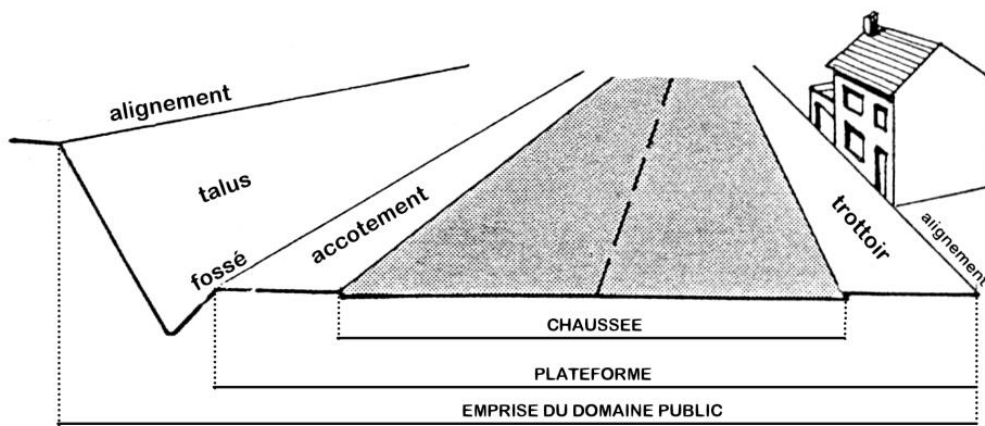
Chaussée : partie médiane de la voie, utilisée pour la circulation automobile.

Emprise de la voie : surface comprenant la voie et l'ensemble de ses dépendances.

Plate-forme : partie de la voie utilisée pour la circulation automobile et piétonne.

Voies : toutes les voies ouvertes à la circulation publique, quels que soient leur statut (publique ou privée) ou leur fonction (voies cyclistes, piétonnes, routes, chemins, etc ...). Les voies doivent posséder à minima les caractéristiques suivantes :

- Présenter des caractéristiques suffisantes pour la circulation des véhicules et des piétons.
- Desservir plusieurs constructions d'habitation.
- Présenter des caractéristiques suffisantes en termes de structure de chaussée, de trottoir et de couche de finition garantissant la pérennité et la tenue de l'ouvrage dans le temps.



Les puits matérialisés : ils sont des ouvrages retrouvés en surface dont les coordonnées ont été relevées au GPS, mis en sécurité et surveillés. Afin de maintenir les conditions de surveillance et d'entretien futur de ces ouvrages, il convient, indépendamment de l'existence d'une zone d'aléa entourant l'ouvrage, d'en garantir l'accès depuis la voie publique et de maintenir un rayon de 10 m sans nouvelle construction autour de ces ouvrages

Implantation des constructions par rapport aux voies et emprises publiques

Alignement : détermination par l'autorité administrative de la limite du domaine public routier au droit des propriétés privées riveraines. Ni les voies privées, ni les chemins ruraux, même ouverts au public, ne font partie du domaine public routier, de sorte qu'il n'existe pas d'alignement pour ces voies.

Limite d'emprise publique et de voie : ligne de séparation entre le terrain d'assiette du projet et le domaine public, une voie privée, un emplacement réservé pour une voie ou pour une place. La limite d'emprise est constituée, selon le cas, de l'alignement, c'est-à-dire de la limite entre une propriété privée et le domaine public, ou de la limite entre une voie privée et la propriété riveraine.

Recul : signifie en arrière d'une ligne déterminée (exemple : limite d'emprise publique). Il s'agit de la distance séparant le projet de construction des voies publiques ou privées.

Implantation des constructions par rapport aux limites séparatives

Limite séparative : limite qui n'est pas riveraine d'une emprise publique ou d'une voie. La notion de limites séparatives englobe deux limites : les limites latérales, d'une part, et les limites arrière ou de fond, d'autre part.

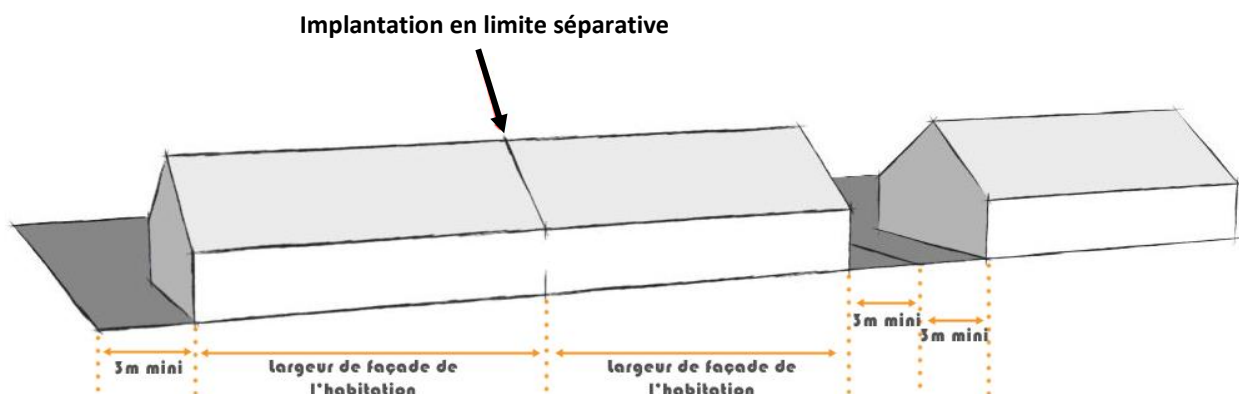
Limite latérale : segment de droite de séparation de terrains dont l'une des extrémités est située sur la limite d'emprise publique ou de voie.

Limite de fond de parcelle : limite n'aboutissant en ligne droite à aucune emprise publique ou voie.

Retrait ou marge d'isolement : distance séparant le projet de construction d'une limite séparative.

Unité foncière : une unité foncière correspond à une parcelle ou à un ensemble de parcelles contiguës appartenant à un même propriétaire.

Exemple : implantations en limite séparative ou en retrait de 3m



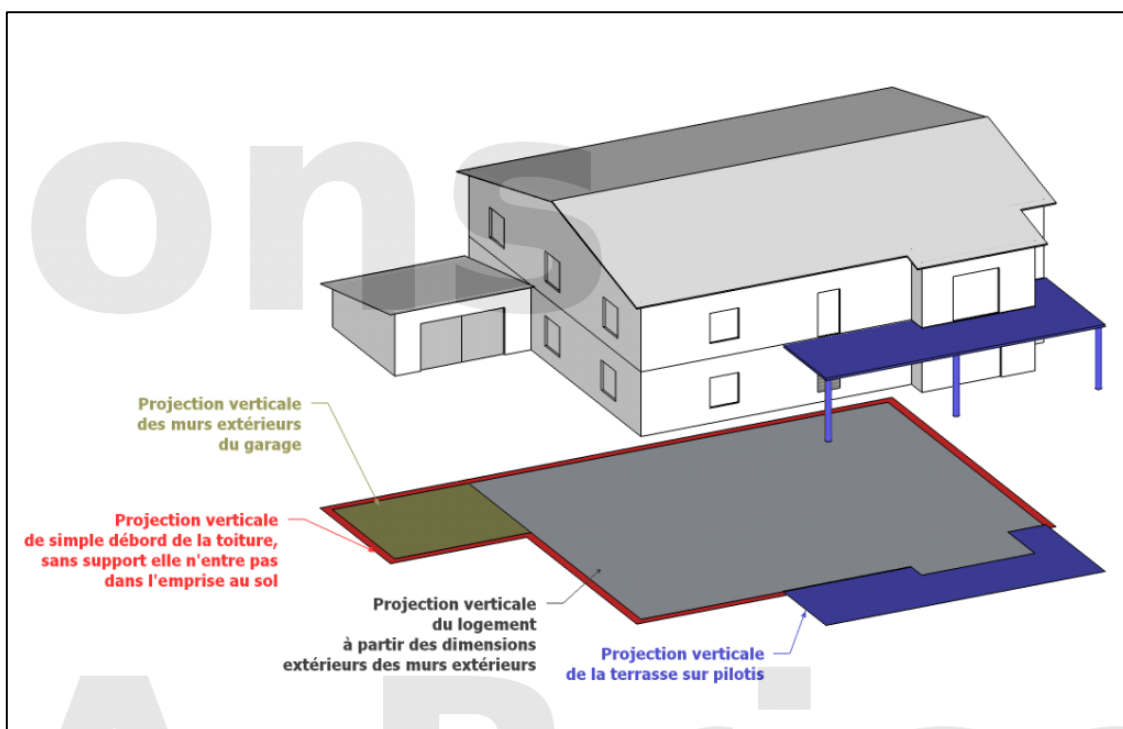
Emprise au sol des constructions

Emprise au sol : L'emprise au sol est la projection verticale du volume de la construction, tous débords et surplombs inclus. Ne sont toutefois pas pris en compte pour la détermination de l'emprise au sol :

- Les éléments de modénature (bandeau, corniches...) et les marquises, dans la mesure où ils sont essentiellement destinés à l'embellissement des constructions,
- Les simples prolongements de toiture sans dispositif de soutien.

A l'inverse, l'emprise au sol comprend notamment :

- L'épaisseur des murs, non seulement intérieurs mais aussi extérieurs (matériaux isolants et revêtements extérieurs inclus) ;
- Les surfaces closes et couvertes aménagées pour le stationnement (garage...) ;
- Les constructions non totalement closes (auvents, abris de voiture...) soutenues par des poteaux ou des supports intégrés à la façade (ex : corbeaux) ;
- Les prolongements extérieurs des niveaux de construction en saillie de la façade (ex : balcons, oriels, coursives...),
- Les rampes d'accès aux constructions,
- Les bassins de piscine,
- Les bassins de rétention maçonnés.



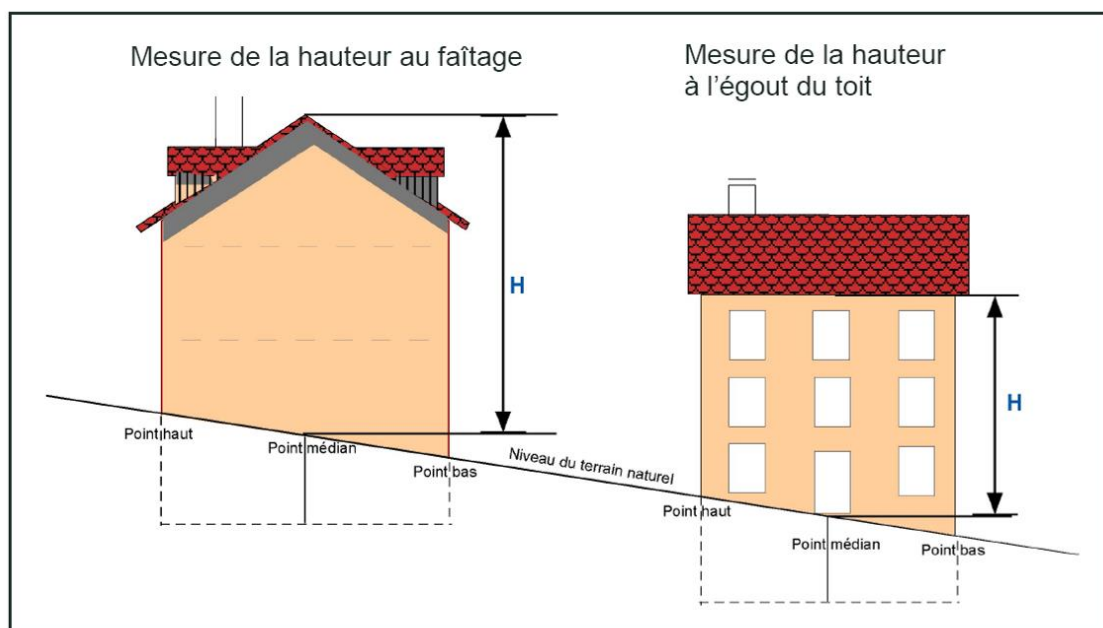
Hauteur maximale des constructions

Faîtage : ligne de jonction supérieure de deux pans de toiture inclinés suivant des pentes opposées.

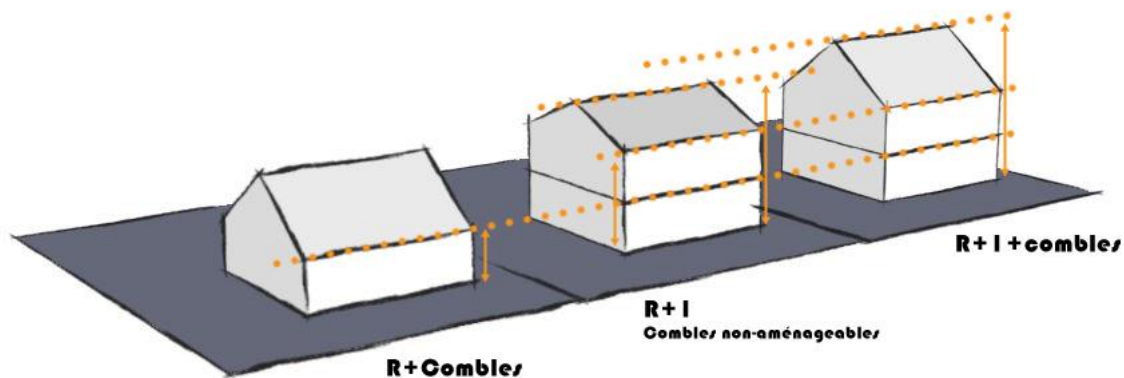
Egout du toit : l'égout de toit est la partie basse des versants de toiture, souvent délimitée par une planche éponyme. L'égout surplombe la gouttière, permettant l'évacuation des eaux de pluie en évitant les risques d'infiltration.

Terrain naturel : le terrain tel qu'il existe dans son état antérieur aux travaux entrepris pour la réalisation du projet, à la date de l'autorisation de construire, à l'emplacement de l'assise du projet.

Illustration de la mesure de la hauteur au faîtage et de la hauteur à l'égout du toit :

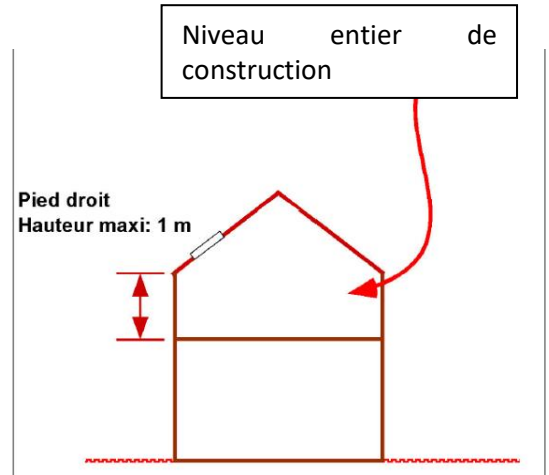
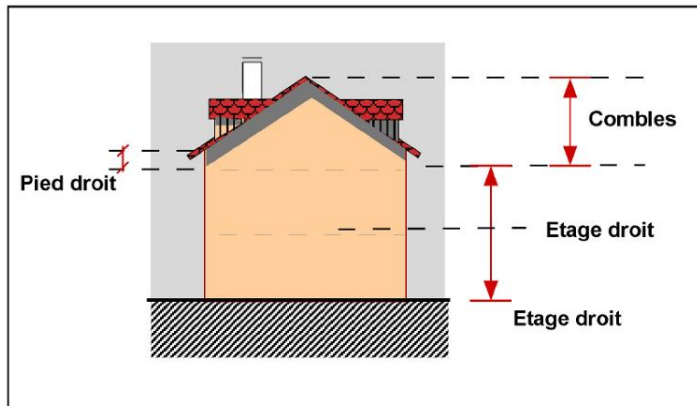


Exemple : hauteurs relatives (R, R+1, R+2, R+C...)



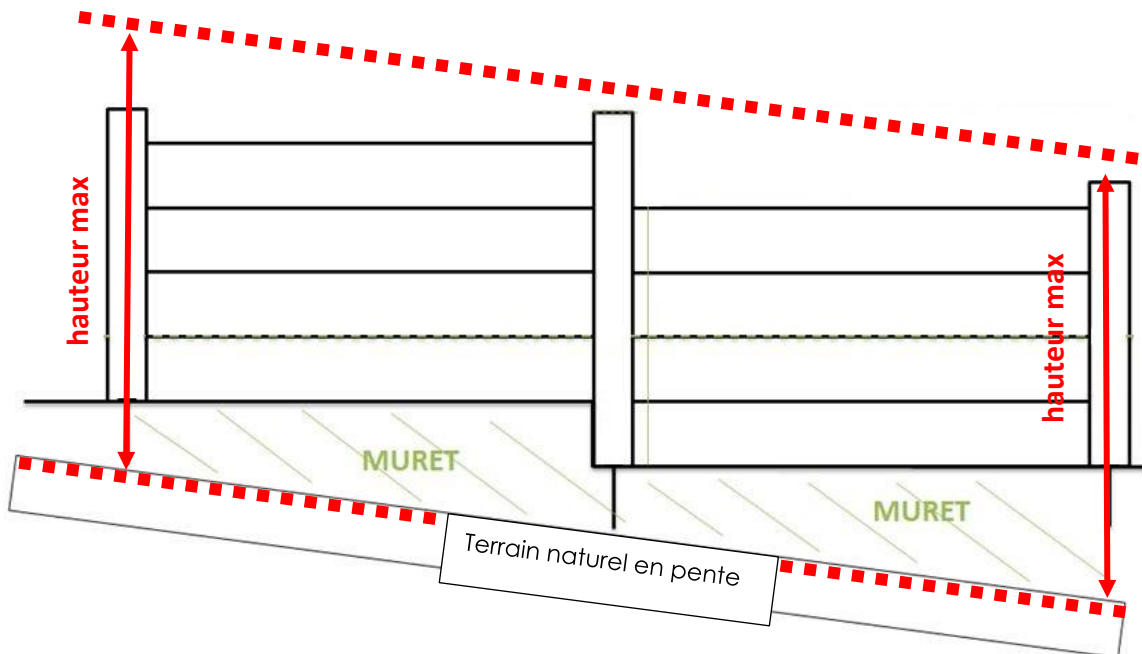
Comble : le comble est constitué de l'espace compris entre le plancher haut et la toiture de la construction, à condition que le pied droit ne dépasse pas 1 m (voir croquis ci-dessous). Si le pied droit présente une hauteur supérieure à 1 m, l'étage est considéré comme un niveau entier de construction.

Autrement dit, le comble commence à partir de l'égout du toit.

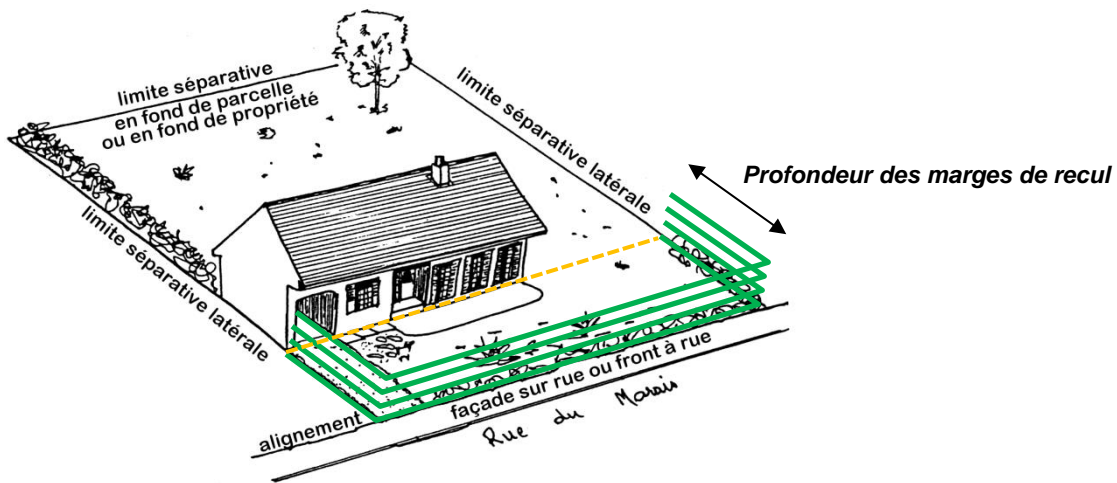


Clôtures

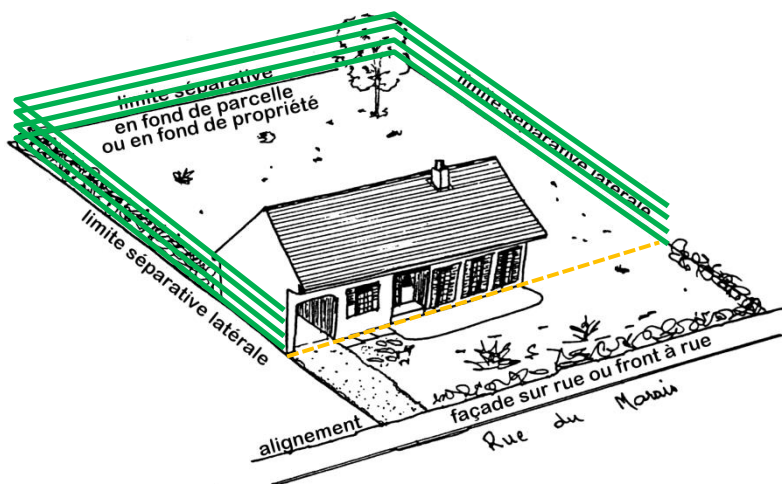
Exemple de calcul de la hauteur d'une clôture en « escaliers »



Clôtures implantées en front à rue et sur la profondeur des marges de recul :



Clôtures implantées sur les autres limites séparatives de propriété :



Espaces libres et plantations

Arbre de haute tige : un arbre dont la hauteur du tronc du jeune plant est de 1 mètre minimum et dont on laissera le développement de la tige s'élever. A l'âge adulte, la hauteur du tronc et de l'ensemble du sujet dépendra de l'espèce et de la variété plantée.

Espace libre : surface de terrain non occupée par les constructions, voirie, espaces de stationnement ou terrasse.

Stationnement

Le règlement peut ne pas imposer la réalisation d'aires de stationnement lors de la construction :

1° De logements locatifs financés avec un prêt aidé par l'Etat ;

1° bis De logements locatifs intermédiaires mentionnés à l'article L. 302-16 du code de la construction et de l'habitation ;

2° Des établissements assurant l'hébergement des personnes âgées mentionnés au 6° du I de l'article L. 312-1 du code de l'action sociale et des familles ;

3° Des résidences universitaires mentionnées à l'article L. 631-12 du code de la construction et de l'habitation.

Il ne peut, nonobstant toute disposition du plan local d'urbanisme, être exigé pour les constructions destinées à l'habitation mentionnées aux 1° à 3° de l'article L. 151-34 la réalisation de plus d'une aire de stationnement par logement.

Toutefois, lorsque les logements mentionnés aux 1° à 3° de l'article L. 151-34 sont situés à moins de cinq cents mètres d'une gare ou d'une station de transport public guidé ou de transport collectif en site propre et que la qualité de la desserte le permet, il ne peut, nonobstant toute disposition du plan local d'urbanisme, être exigé la réalisation de plus de 0,5 aire de stationnement par logement.

L'obligation de réaliser des aires de stationnement n'est pas applicable aux travaux de transformation ou d'amélioration de bâtiments affectés à des logements locatifs financés avec un prêt aidé par l'Etat, y compris dans le cas où ces travaux s'accompagnent de la création de surface de plancher, dans la limite d'un plafond fixé par décret en Conseil d'Etat.

Pour la mise en œuvre des plafonds mentionnés aux premier et deuxième alinéas, la définition des établissements assurant l'hébergement des personnes âgées et des résidences universitaires mentionnés aux 2° et 3° de l'article L. 151-34 est précisée par décret en Conseil d'Etat.

Pour les constructions destinées à l'habitation, autres que celles mentionnées aux 1° à 3° de l'article L. 151-34, situées à moins de cinq cents mètres d'une gare ou d'une station de transport public guidé ou de transport collectif en site propre et dès lors que la qualité de la desserte le permet, il ne peut, nonobstant toute disposition du plan local d'urbanisme, être exigé la réalisation de plus d'une aire de stationnement par logement.

III. Liste des essences locales

ARBRES

Aulne glutineux
Bouleau verruqueux
Charme
Chêne pédonculé
Chêne sessile
Erable champêtre
Erable sycomore
Frêne commun
Hêtre
Merisier
Saule blanc
Tilleul à petites feuilles
Peuplier tremble
Robinier faux acacia
Noyer commun

Alnus glutinosa
Betula verrucosa
Carpinus betulus
Quercus robur
Quercus petraea
Acer campestre
Acer pseudoplatanus
Fraxinus excelsior
Fagus sylvatica
Prunus avium
Salix alba
Tilia cordata
Populus tremula
Robinia pseudoacacia
Juglans regia

ARBUSTES

Cornouiller sanguin
Fusain d'Europe
Noisetier
Prunellier
Saule cendré
Saule marsault
Saule osier
Troène d'Europe
Viorne mancienne
Viorne obier
Merisier à grappe
Bourdaie
Nerprun purgatif
Symphorine blanche
Forsythia
Groseillier à fleurs
Buddleia
Cytise

Cornus sanguinea
Evonymus europaeus
Corylus avellana
Prunus spinosa
Salix cinerea
Salix caprea
Salix viminalis
Ligustrum vulgare
Viburnum lantana
Viburnum opulus
Prunus padus
Frangula alnus
Rhamnus catartica
Symphoricarpos albus
Forsythia intermedia
Ribes sanguineum
Buddleja davidii